



# **COMUNE DI TORINO DI SANGRO**

Provincia di Chieti

## **INDIVIDUAZIONE AREE PER IL RILASCIO DI CONCESSIONI DEMANIALI MARITTIME A CARATTERE STAGIONALE O TEMPORANEO SENZA DIRITTO DI INSISTENZA STAGIONE BALNEARE 2026**

**PLANIMETRIE**  
**Unità di intervento**

**PLANIMETRIA ALLEGATA ALLA DELIBERA DI  
GIUNTA COMUNALE N. DEL**



**TAV. 1a - AMBITO NORD (Viale Costa Verde) - Scala 1:1000**

A = AREA USO OMBREGGIO superficie 1250 mq. (Fronte Mare 50 m + Profondità 25 m) - N23

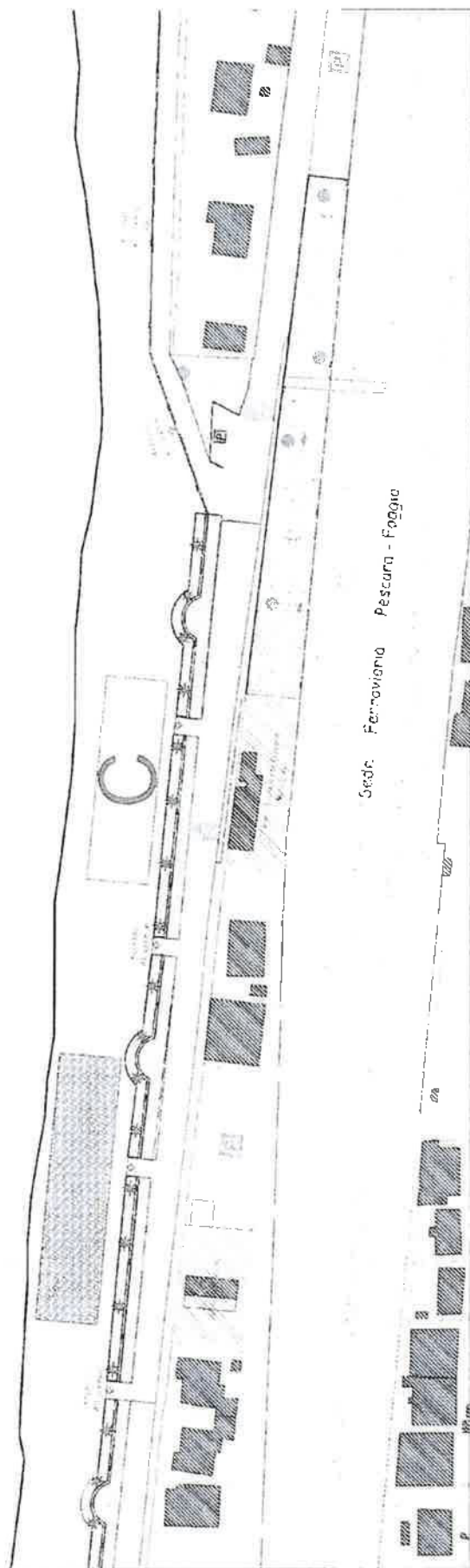
**PLANIMETRIA ALLEGATA ALLA DELIBERA DI  
GIUNTA COMUNALE N. DEL**



**TAV. 1b - AMBITO NORD (Viale Costa Verde) - Scala 1:1000**

B = AREA USO OMBREGGIO superficie 1250 mq. (Fronte Mare 50 m + Profondità 25 m) - N22

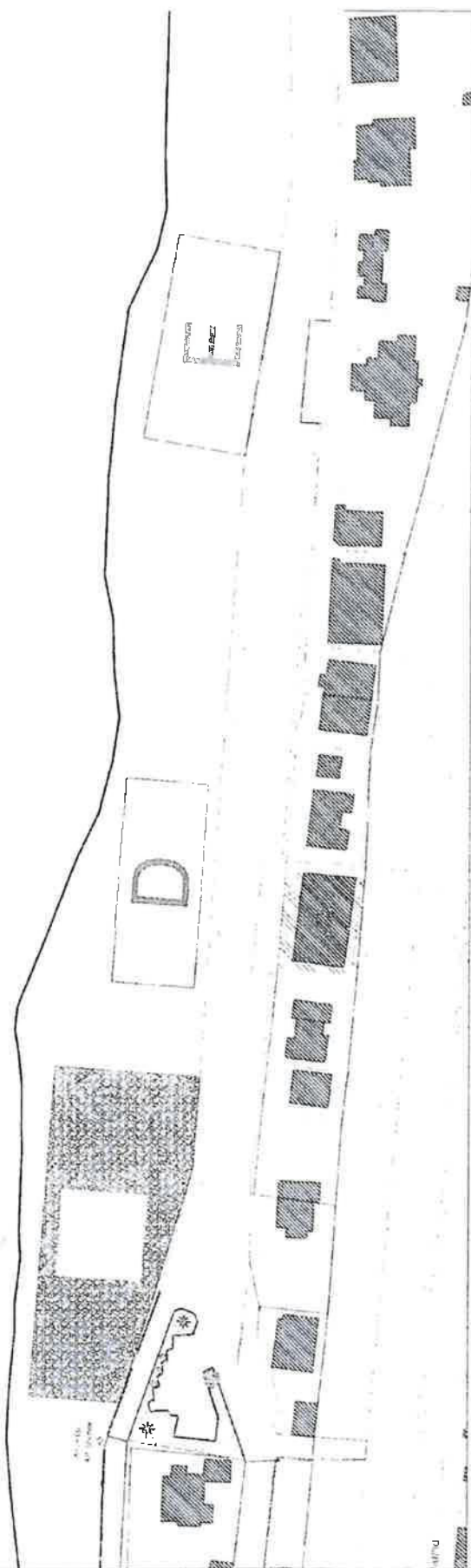
**PLANIMETRIA ALLEGATA ALLA DELIBERA DI  
GIUNTA COMUNALE N. DEL**



**TAV. 1c - AMBITO NORD (Viale Costa Verde) - Scala 1:1000**

C = AREA USO OMBREGGIO Superficie 750 mq. (Fronte Mare 50 m + Profondità 15 m) - N20

**PLANIMETRIA ALLEGATA ALLA DELIBERA DI  
GIUNTA COMUNALE N. DEL**

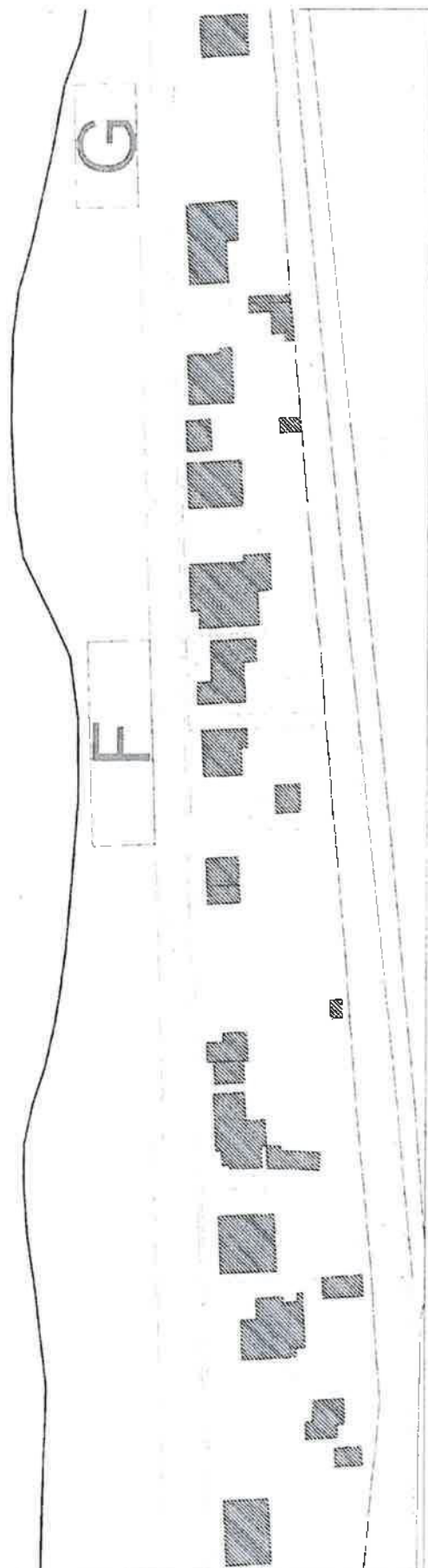


**TAV. 1d - AMBITO NORD (Viale Costa Verde) - Scala 1:1000**

D = AREA USO OMBREGGIO Superficie 1000 mq. (Fronte Mare 50 m + Profondità 20 m) - N16

E = AREA USO OMBREGGIO Superficie 1250 mq. (Fronte Mare 50 m + Profondità 25 m) - N15

**PLANIMETRIA ALLEGATA ALLA DELIBERA DI  
GIUNTA COMUNALE N. DEL**

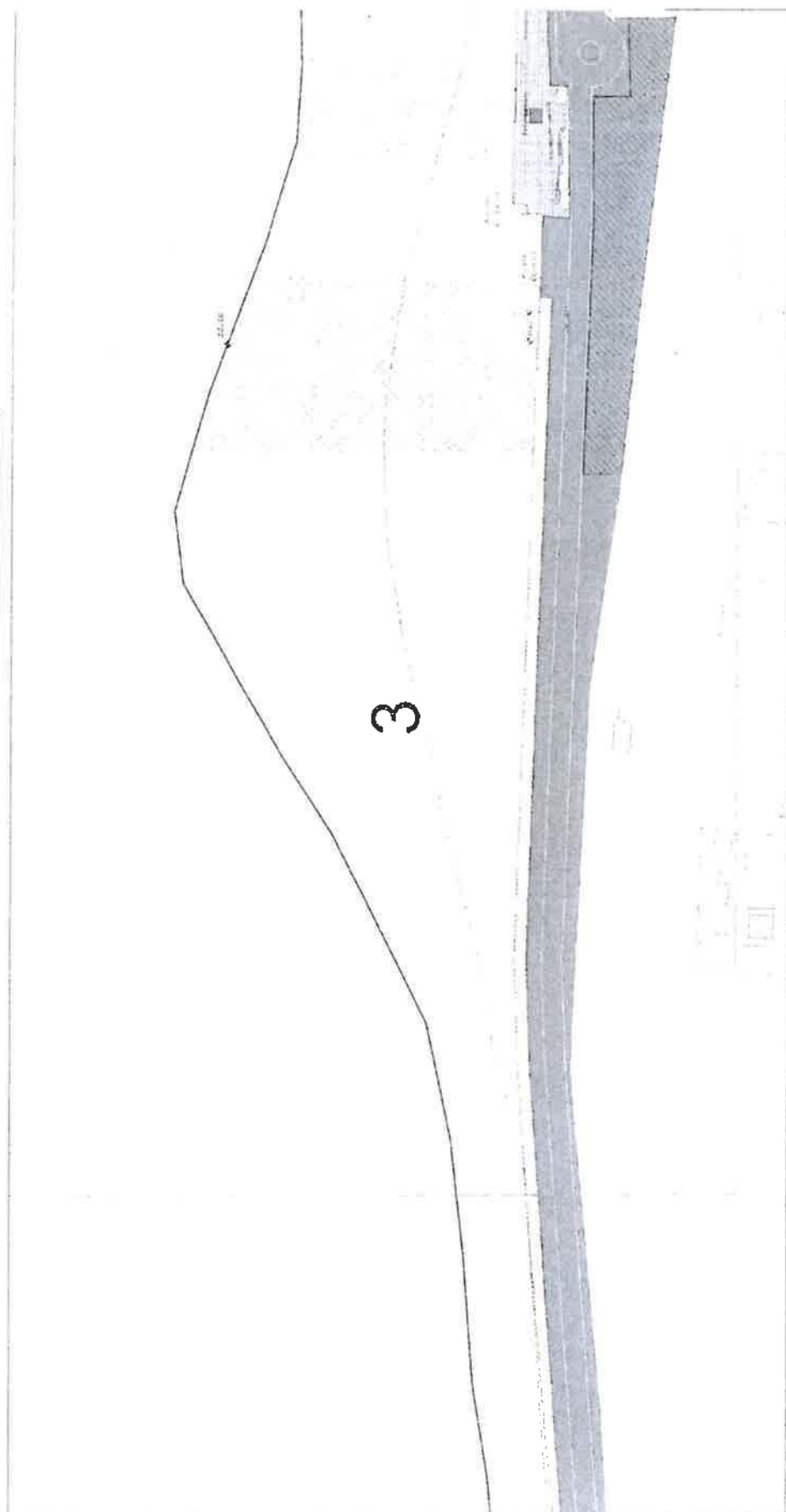


**TAV. 1e - AMBITO NORD (Viale Costa Verde) - Scala 1:1000**

F = AREA USO OMBREGGIO Superficie 750 mq. (Fronte Mare 50 m + Profondità 15 m) - N13

G = AREA USO OMBREGGIO Superficie 450 mq. (Fronte Mare 30 m + Profondità 15 m) - N12

**PLANIMETRIA ALLEGATA ALLA DELIBERA DI  
GIUNTA COMUNALE N. DEL**

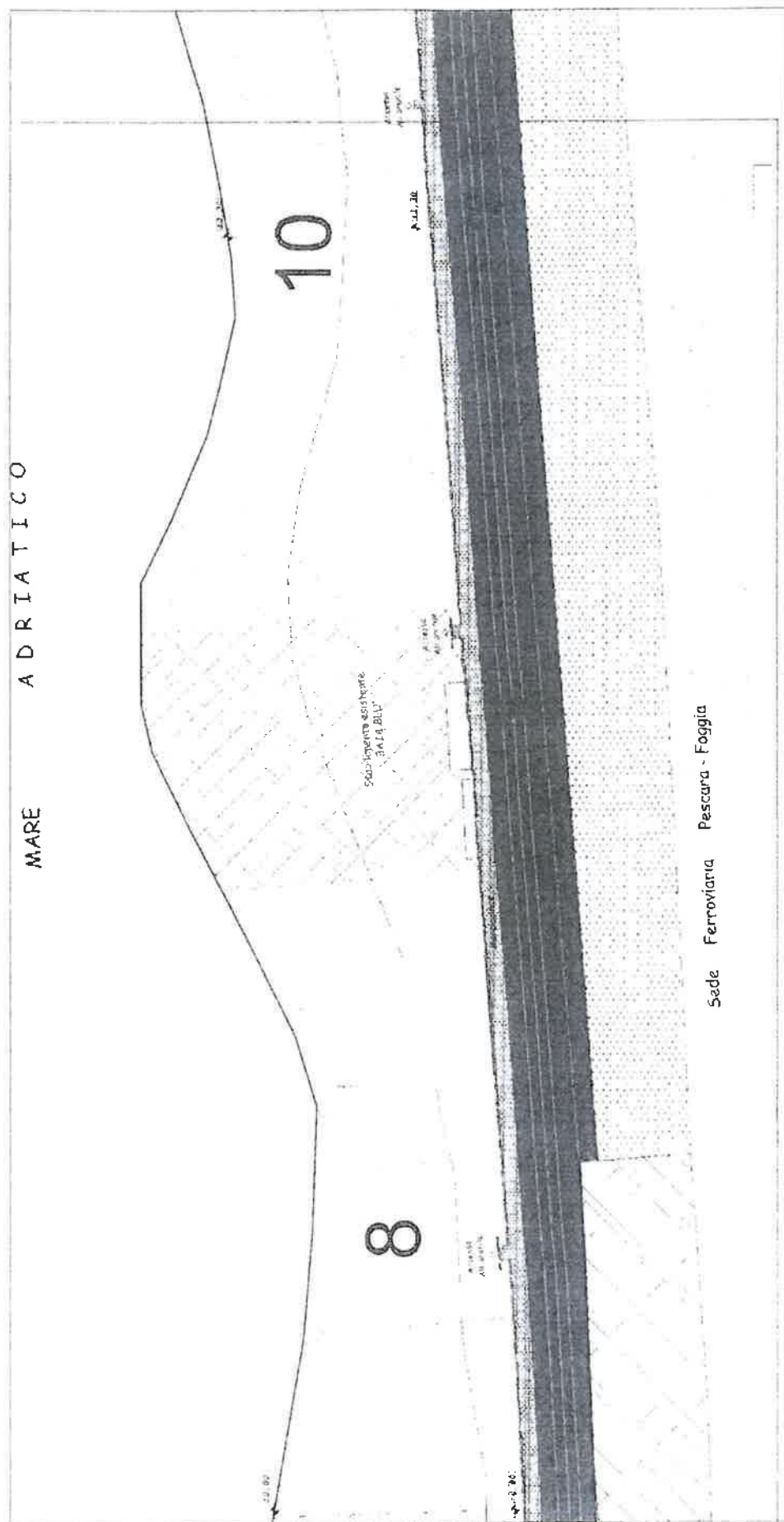


**TAV. 1f - AMBITO SUD (Lungomare Le Morge) - Scala 1:1000**

3 (PDMC) = AREA USO OMBREGGIO Superficie 2000 mq. (Frante Mare 40 m + Profondità 50 m) - E9



**PLANIMETRIA ALLEGATA ALLA DELIBERA DI  
GIUNTA COMUNALE N. DEL**



**TAV. 1g - AMBITO SUD (Lungomare Le Morge) - Scala 1:1000**

8 (PDMC) = AREA USO OMBREGGIO Superficie 2000 mq. (Fronte Mare 40 m + Profondità 50 m) - E5  
10 (PDMC) = AREA USO OMBREGGIO Superficie 2000 mq. (Fronte Mare 40 m + Profondità 50 m) - N2